

**ZAŁĄCZNIK NR 4**

do decyzji Nr 22/10 o zezwoleniu na realizację inwestycji drogowej z dnia 06.12.2011 r. znak:  
IB.II.AAnt.7160-22/10

**DOKUMENTY ZWIĄZANE Z OGRANICZENIEM  
W KORZYSTANIU Z NIERUCHOMOŚCI**

TECZKA 3, powiat bolesławiecki,

Dotyczy nieruchomości oznaczonych jako działki o nr ew. gr.:

- 1) 146/544 – obręb ewidencyjny Świętoszów, jednostka ewidencyjna Osiecznica, powiat bolesławiecki,
- 2) 1/558 – obręb ewidencyjny Świętoszów, jednostka ewidencyjna Osiecznica, powiat bolesławiecki.

WZ. WOJEWODY LUBUSKIEGO  
*Jan Świrępa*  
Wicewojewoda Lubuski

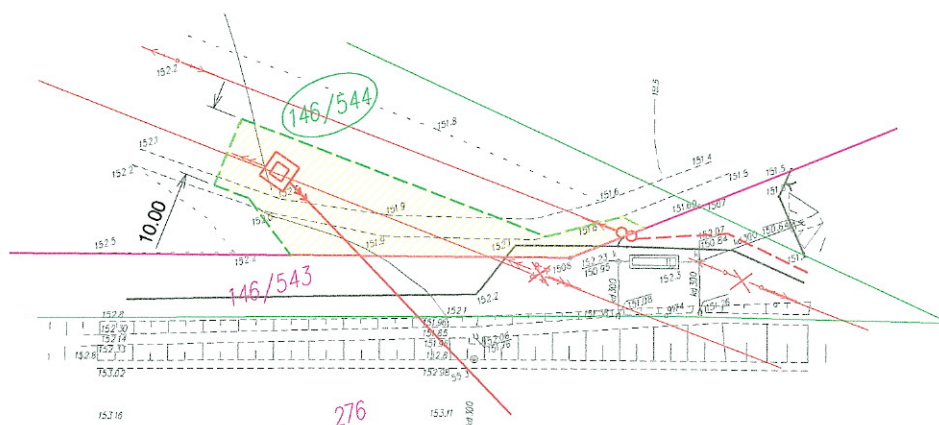
# Załącznik do ograniczeń w korzystaniu z nieruchomości dla realizacji obowiązków przebudowy sieci uzbrojenia terenu

Autostrada A-18 skala 1:1000  
węzeł "Olszyna" - węzeł "Gonnice"  
od km 0+633 - 71+533

powiat: Bolesławiec  
gmina: Osiecznica  
obręb: Świątoszów  
działka nr 146/544

Powierzchnia obszaru ograniczenia z nieruchomości: 499,56 m<sup>2</sup>

Obiekt wymagający przebudowy: Linia elektroenergetyczna napowietrzna WN-110kV S-318  
oraz linia elektroenergetyczna napowietrzna SN-15kV L-539



## Legenda:

- Obszar ograniczania w korzystaniu z nieruchomości
- Linia rozgraniczająca projektowanej autostrady A-18
- 276 Działka w liniach rozgraniczających proj. autostrady A-18
- 146/544 Działka, której dotyczy obszar ograniczenia w korzystaniu z nieruchomości
- ← □ → Linia napowietrzna WN110kV
- ← ○ ○ → Linia napowietrzna SN-20kV
- Linia kablowa SN-20kV

Podpis Inwestora

DYREKTOR ODDZIAŁU  
*inż. Przemysław Hamera*

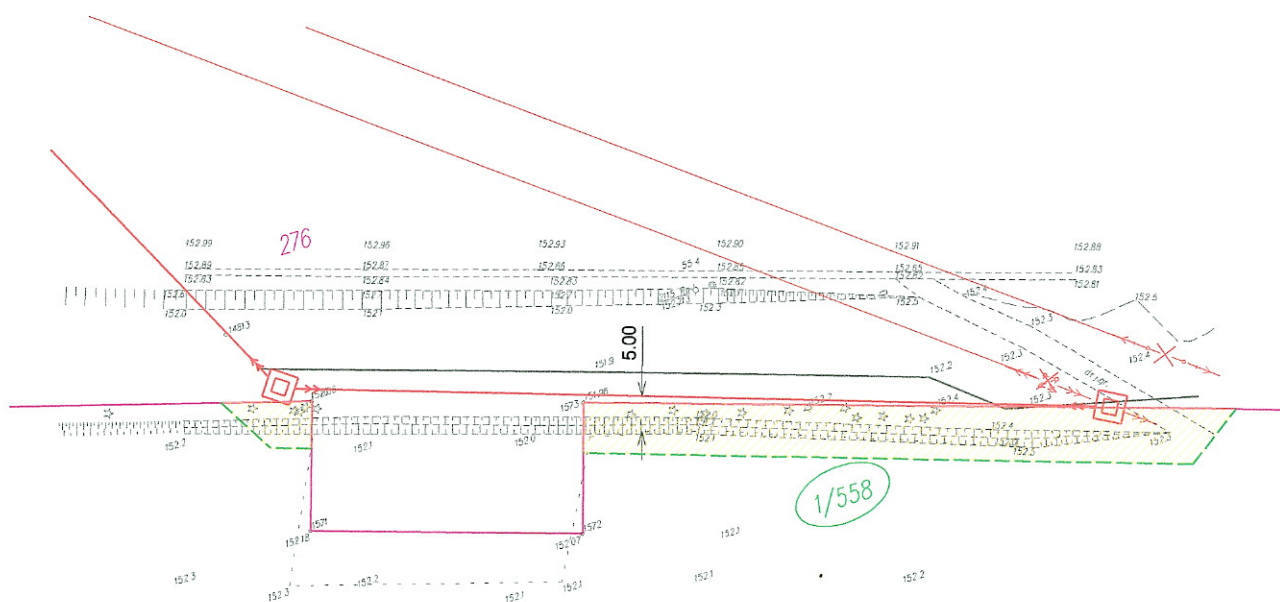
**Załącznik do ograniczeń w korzystaniu z nieruchomości dla realizacji  
obowiązków przebudowy sieci uzbrojenia terenu**

Autostrada A-18                      skala 1:1000  
węzeł "Olszyna" - węzeł "Golnice"  
od km 0+633 - 71+533








powiat: Bolesławiec  
gmina: Osiecznica  
obręb: Świętoszów  
działka nr 1/558

Powierzchnia obszaru ograniczenia z nieruchomości: 715,24 m<sup>2</sup>

Obiekt wymagający przebudowy: Linia elektroenergetyczna napowietrzna WN-110kV S-318  
oraz linia elektroenergetyczna napowietrzna SN-15kV L-539



**Legenda:**

-  Obszar ograniczania w korzystaniu z nieruchomości
-  Linia rozgraniczająca projektowanej autostrady A-18
-  276
-  1/558
-  Linia napowietrzna WN110kV
-  Linia napowietrzna SN-20kV
-  Linia kablowa SN-20kV

Podpis Inwestora

**DYREKTOR ODDZIAŁU**  
*inż. Przemysław Hamera*

# Załącznik do ograniczeń w korzystaniu z nieruchomości dla realizacji obowiązków przebudowy sieci uzbrojenia terenu

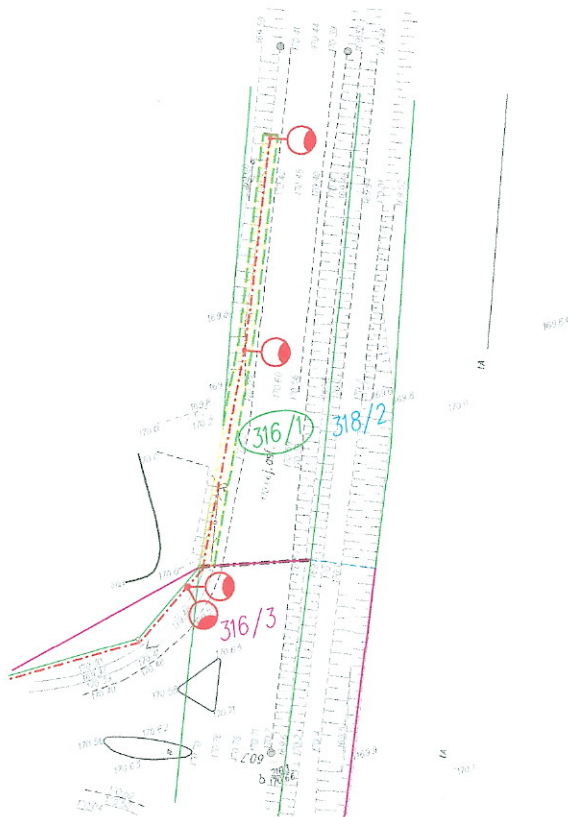
Autostrada A-18  
węzeł "Olszyna" - węzeł "Golnice"  
od km 0+633 - 71+533

skala 1:1000

powiat: Bolesławiec  
gmina: Bolesławiec  
obręb: Golnice  
działka nr 316/1

Powierzchnia obszaru ograniczenia z nieruchomości: 124,00 m<sup>2</sup>

Obiekt wymagający przebudowy: Linia elektroenergetyczna kablowa nn-0,4kV (oświetlenie)



## Legenda:

- Obszar ograniczania w korzystaniu z nieruchomości
- Linia rozgraniczająca projektowanej autostrady A-18
- Teren linii kolejowych znajdujący się w ciągu projektowanego pasa drogowego
- 276 Działka w liniach rozgraniczających proj. autostrady A-18
- 1/558 Działka, której dotyczy obszar ograniczenia w korzystaniu z nieruchomości
- Latarnia oświetleniowa - proj.
- Linia kablowa oświetleniowa

Podpis Inwestora

Z-ca DYREKTORA ODDZIAŁU  
*mgr inż. Halina Szamotulska*

Załącznik do ograniczeń w korzystaniu z nieruchomości dla realizacji  
obowiązków przebudowy sieci uzbrojenia terenu

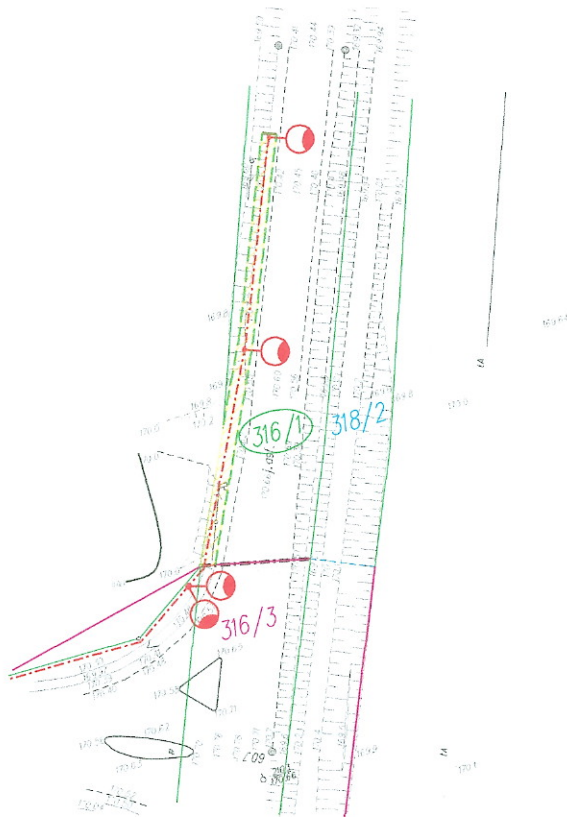
Autostrada A-18  
węzeł "Olszyna" - węzeł "Golnice"  
od km 0+633 - 71+533

skala 1:1000








powiat: Bolestawiec  
gmina: Bolestawiec  
obręb: Golnice  
działka nr 316/1

Powierzchnia obszaru ograniczenia z nieruchomości: 124,00 m<sup>2</sup>

Obiekt wymagający przebudowy: Linia elektroenergetyczna kablowa nn-0,4kV (oświetlenie)



Legenda:

-  Obszar ograniczania w korzystaniu z nieruchomości
-  Linia rozgraniczająca projektowanej autostrady A-18
-  Teren linii kolejowych znajdujący się w ciągu projektowanego pasa drogowego
-  Działka w liniach rozgraniczających proj. autostrady A-18
-  Działka, której dotyczy obszar ograniczenia w korzystaniu z nieruchomości
-  Latarnia oświetleniowa - proj.
-  Linia kablowa oświetleniowa

Podpis Inwestora

  
Z-ca DYREKTORA ODDZIAŁU  
mgr inż. Halina Szamotulska



# Załącznik do ograniczeń w korzystaniu z nieruchomości dla realizacji obowiązków przebudowy sieci uzbrojenia terenu

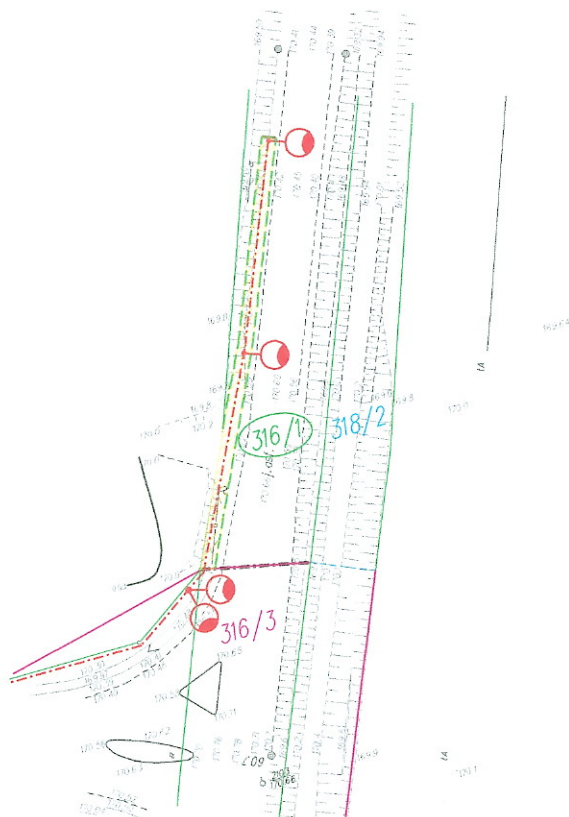
Autostrada A-18  
węzeł "Olszyna" - węzeł "Golnice"  
od km 0+633 - 71+533

skala 1:1000








powiat: Bolesławiec  
gmina: Bolesławiec  
obręb: Golnice  
działka nr 316/1

Powierzchnia obszaru ograniczenia z nieruchomości: 124,00 m<sup>2</sup>

Obiekt wymagający przebudowy: Linia elektroenergetyczna kablowa nn-0,4kV (oświetlenie)



## Legenda:

-  Obszar ograniczania w korzystaniu z nieruchomości
-  Linia rozgraniczająca projektowanej autostrady A-18
-  Teren linii kolejowych znajdujący się w ciągu projektowanego pasa drogowego
-  Działka w liniach rozgraniczających proj. autostrady A-18
-  Działka, której dotyczy obszar ograniczenia w korzystaniu z nieruchomości
-  Latarnia oświetleniowa - proj.
-  Linia kablowa oświetleniowa

Podpis Inwestora

Z-ca DYREKTORA ODDZIAŁU

mgr inż. Halina Szamotulska